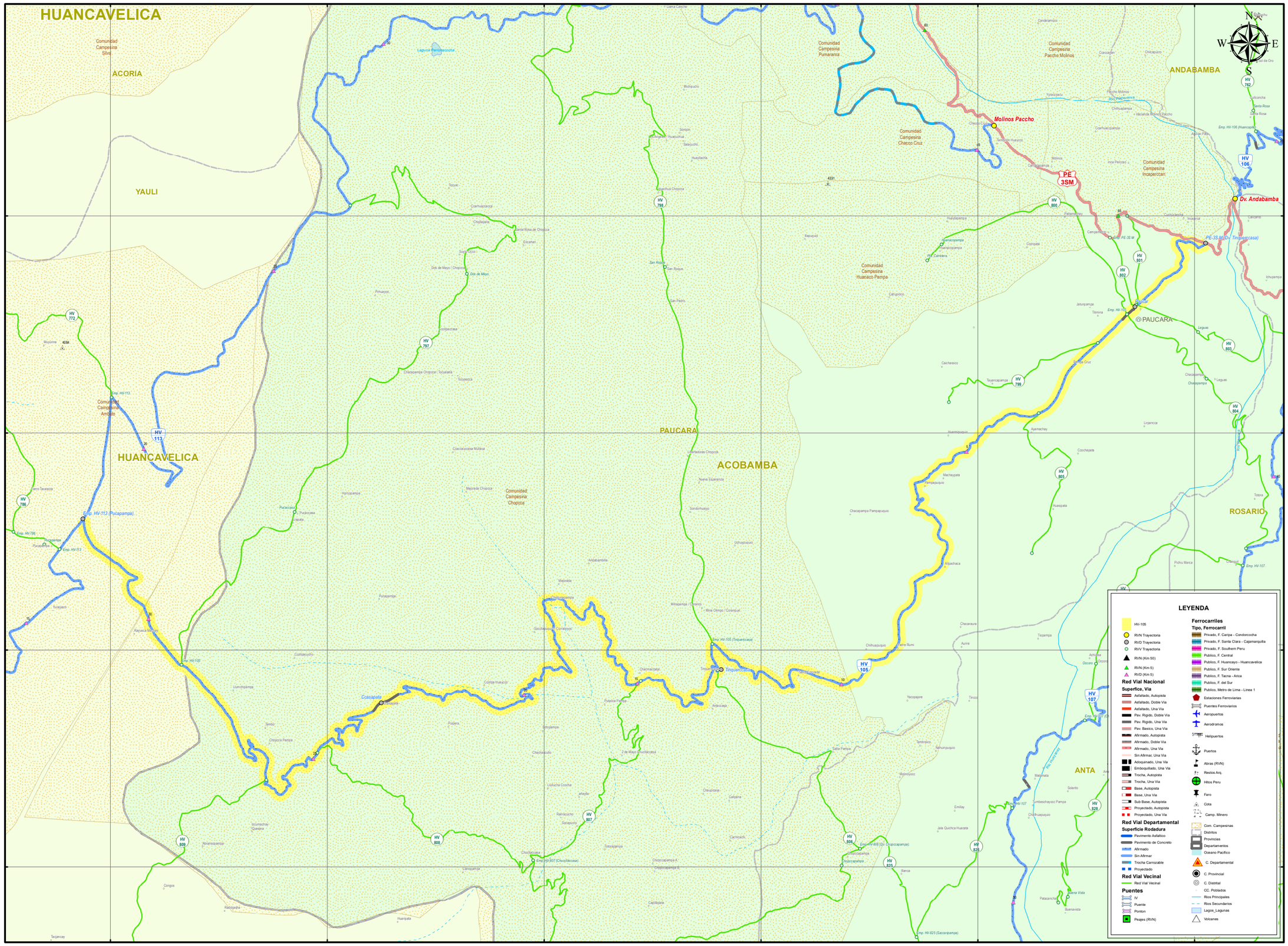

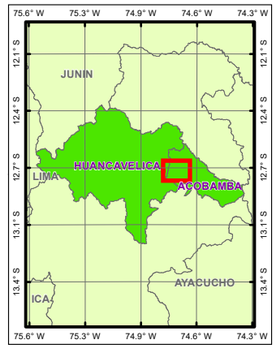

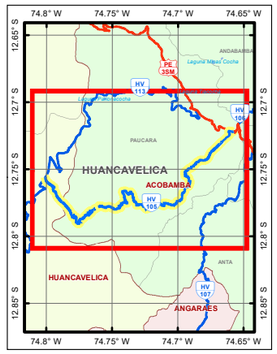

HV 105

LONGITUD ESTIMADA: 31.923 Km

Superfice de Rodadura

Tipo	Km	%
Asfaltado	0.000	0.00
Afirmado	31.255	97.91
Sin Afirmar	0.000	0.00
Trocha	0.000	0.00
Pav. Basico	0.000	0.00
Pav. Rigido	0.669	2.09
	31.923	100.00
Proyectado	0.000	0.00

Longitud por Provincia

Prov.	Tipo Sup.	Km	%
Acobamba	Existente	29.141	91.28
Huancavelica	Existente	2.782	8.72

MINISTERIO DE TRANSPORTES Y COMUNICACIONES
Dirección General de Caminos y Ferrocarriles
Dirección de Caminos
E.T. Mapas Viales

LIMA - PERU
2017

1:50,000
0 0.125 0.25 0.5 0.75 1 Km

PERÚ Ministerio de Transportes y Comunicaciones | Viceministerio de Transportes

HOJA VIAL

SISTEMA NACIONAL DE CARRETERAS | SINAC | CLASIFICADOR DE RUTAS (D.S. N° 011-2016-MTC)

Emp. PE-3S M (Dv. Tinquerccasa) - Paucará - Tinquerccasa - Ccasapata - Emp. HV- 113 (Pucapampa).

DGCF Dirección General de Caminos y Ferrocarriles

Dirección General de Caminos y Ferrocarriles
Dirección de Caminos

A.A.A.

INVENTARIO VIAL | ESC. 1:50,000 A3 | WGS 1984 UTM Zone 18S

Fuente: DGCF, PVN, PVD, GTT, OGPP IGN, INEI, SERNANP, MINEDU | JUNIO DE 2017 | Ok